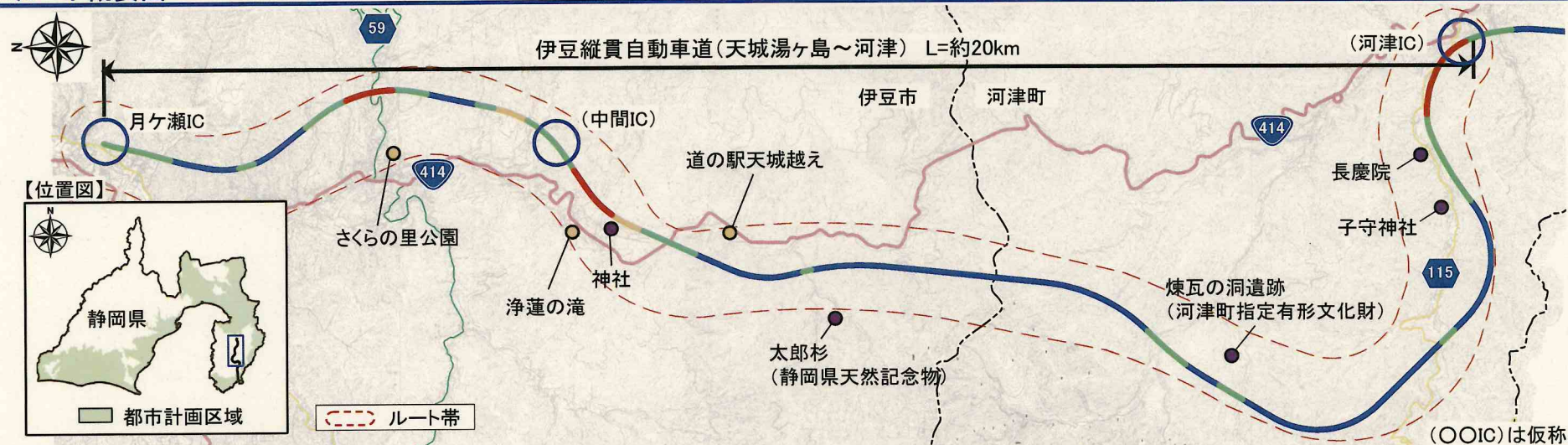


# 都市計画道路 伊豆縦貫自動車道（天城湯ヶ島～河津）の概要

## 住民説明会の実施について

このたび、静岡県は、地形、地質等の自然条件、市街地の形態や現況の土地利用、保全すべき自然環境、歴史的環境等の社会的条件を踏まえて、伊豆縦貫自動車道（天城湯ヶ島～河津）の都市計画の素案を作成しました。住民説明会では、以下に示すルート上の位置、名称、車線の数、幅員、構造形式などについて、説明します。

## ルート概要図



## 計画概要

- 名称／伊豆縦貫自動車道(天城湯ヶ島～河津)
- 都市計画決定権者の名称／静岡県
- 道路の種別／自動車専用道路
- 事業区間／起点：静岡県伊豆市矢熊  
終点：静岡県賀茂郡河津町梨本
- 道路延長／約20km
- 構造形式／嵩上式、掘割式、地下式、地表式
- 車線の数／2車線
- 設計速度／80km/h

## 関連する都市計画

- 伊豆市において、市全域を都市計画区域に編入する予定です。

## 凡例

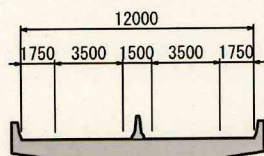
- ルート概要図の凡例は、以下のとおりです。

凡例(構造形式)	
<span style="color: red;">■</span>	嵩上式
<span style="color: orange;">■</span>	掘割式
<span style="color: blue;">■</span>	地下式
<span style="color: green;">■</span>	地表式

凡例(その他)	
<span style="color: orange;">●</span>	病院・学校・観光施設等
<span style="color: purple;">●</span>	天然記念物・文化財等

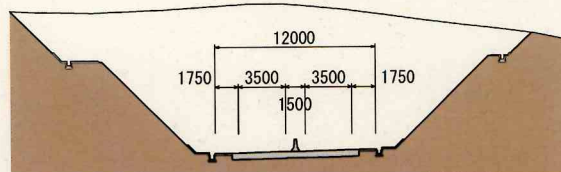
## 標準断面図

<嵩上式>



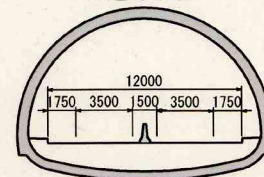
道路面が地表面より概ね5m以上高い区間を「嵩上式」といいます。

<掘割式>



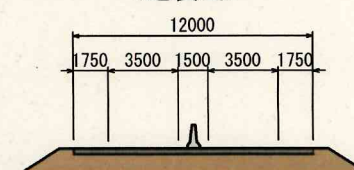
道路面が地表面より概ね5m以上低い区間を「掘割式」といいます。

<地下式>



道路が地下にある区間を「地下式」といいます。

<地表式>



嵩上式、掘割式、地下式以外の区間を「地表式」といいます。