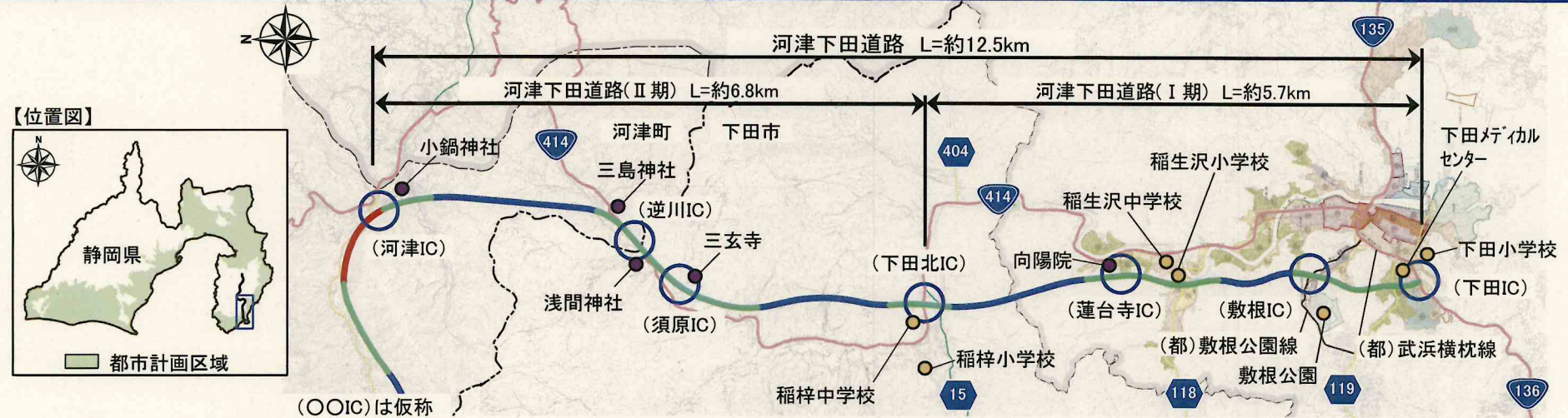


都市計画道路 河津下田道路の概要

住民説明会の実施について

このたび、静岡県は、地形、地質等の自然条件、市街地の形態や現況の土地利用、保全すべき自然環境、歴史的環境等の社会的条件を踏まえて、河津下田道路の都市計画の素案を作成しました。住民説明会では、以下に示すルート上の位置、名称、車線の数、幅員、構造形式などについて、説明します。

ルート概要図



計画概要

- 名称／河津下田道路(Ⅰ期、Ⅱ期)
- 都市計画決定権者の名称／静岡県
- 道路の種別／自動車専用道路
- 事業区間／起点：静岡県賀茂郡河津町梨本
終点：静岡県下田市六丁目
- 道路延長／約12.5km(Ⅰ期：約5.7km、Ⅱ期：約6.8km)
- 構造形式／地下式、地表式
- 車線の数／2車線
- 設計速度／80km/h

関連する都市計画

- 下田市の一部が都市計画区域であり、関連する都市計画道路は、(都)敷根公園線(市道敷根1号線)及び(都)武浜横枕線(国道136号)です。

凡例

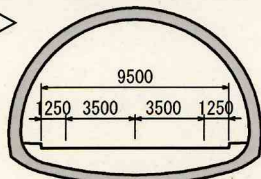
- ルート概要図の凡例は、以下のとおりです。

凡例	
---	都市計画区域
■	用途地域
■	第一種低層住居専用地域
■	第一種中高層住居専用地域
■	第一種住居地域
■	第二種住居地域
■	準住居地域
■	近隣商業地域
■	商業地域
■	準工業地域
■	工業地域
---	用途地域界
■	準防火地域
■	臨港地区
---	都市計画道路
■	都市計画公園
■	都市公園
■	その他の都市施設
■	地区計画

※下田都市計画図から引用

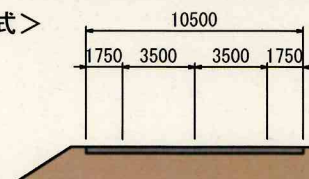
標準断面図

<地下式>



道路が地下にある区間を「地下式」といいます。

<地表式>



道路面が地表面より概ね5m以内の区間を「地表式」といいます。

凡例(構造形式)	
■	地下式
■	地表式

凡例(その他)	
●	病院・学校・観光施設等
●	天然記念物・文化財等